

ООО «Граф-Инфо»

**Документация по планировке территории – внесение изменений  
в проект планировки и в его составе проект межевания кварталов  
150 и 151 города**

**ПРОЕКТ МЕЖЕВАНИЯ ТЕРРИТОРИИ**

Основная часть

Текстовая часть

**Раздел 6**

Великий Новгород

ООО «Граф-Инфо»

**Документация по планировке территории – внесение изменений  
в проект планировки и в его составе проект межевания кварталов  
150 и 151 города**

**ПРОЕКТ МЕЖЕВАНИЯ ТЕРРИТОРИИ**

Основная часть

Текстовая часть

**Раздел 6**

Директор ООО «Граф-Инфо»

Л.В.Морякова

Великий Новгород

## Содержание

Содержание.....	3
Состав проекта.....	4
Введение.....	5
1. Проект межевания территории.....	6
2. Особые условия использования территории.....	9

*Проект межевания территории: основная часть*

Состав проекта

<b>Том 3. ПРОЕКТ МЕЖЕВАНИЯ ТЕРРИТОРИИ: ОСНОВНАЯ ЧАСТЬ</b>		
<b>Раздел 5</b>	<b>Графическая часть.</b>	
Лист 1	Чертеж границ планируемых и существующих элементов планировочной структуры	М 1: 1000
Лист 2	Чертеж красных линий и линий отступа от красных линий	М 1:1000
Лист 3.1	Чертеж границ образуемых земельных участков (1этап)	М 1:1000
Лист 3.2	Чертеж границ образуемых земельных участков (2этап)	М 1:1000
Лист 4	Сводный чертеж образуемых и изменяемых земельных участков	М 1:1000
Лист 5	Чертеж границ публичных сервитутов	М 1:1000
<b>Раздел 6</b>	<b>Пояснительная записка.</b>	

## **Введение.**

Документация по планировке территории – внесение изменений в проект планировки и в его составе проект межевания кварталов 150 и 151 города разработана в 2022-2023 г.г. ООО «ГрафИнфо».

Основанием для разработки документации является постановление Администрации Великого Новгорода от 05.04.2022 № 1400 «О подготовке документации по планировке территории».

Документация по планировке территории разрабатывается в соответствии со следующей нормативно-правовой базой:

- Градостроительным кодексом Российской Федерации от 29.12.2004 № 190-ФЗ;
- Земельным кодексом Российской Федерации от 25.10.2001 № 136-ФЗ;
- Федеральным законом от 06.10.2003 № 131-ФЗ «Об общих принципах организации местного самоуправления в Российской Федерации»;
- Областным законом от 14.03.2007 №57-ОЗ «О регулировании градостроительной деятельности на территории Новгородской области»;
- Уставом муниципального образования – городского округа Великий Новгород (принят решением Думы Великого Новгорода от 02.10.2017 № 1267);
- Генеральным планом Великого Новгорода (утвержден решением Думы Великого Новгорода от 28.12.2009 № 553);
- Правилами землепользования и застройки Великого Новгорода (утверждены решением Думы Великого Новгорода от 25.12.2019 № 347);
- Нормативами градостроительного проектирования муниципального образования - городского округа Великий Новгород (утверждены решением Думы Великого Новгорода от 26.12.2018 № 82);
- СП 42.13330.2016. Свод правил. Градостроительство. Планировка и застройка городских и сельских поселений. Актуализированная редакция СНиП 2.07.01-89\*.

В соответствии со ст.43 Градостроительного кодекса РФ подготовка проекта межевания территории осуществляется применительно к территории, расположенной в границах одного или нескольких смежных элементов планировочной структуры, границах определенной правилами землепользования и застройки территориальной зоны и (или) границах установленной схемой территориального планирования муниципального района, генеральным планом поселения, городского округа функциональной зоны.

Проект межевания территории состоит из основной части, которая подлежит утверждению, и материалов по обоснованию этого проекта.

Основная часть проекта межевания территории включает в себя текстовую часть и чертежи межевания территории.

Текстовая часть проекта межевания территории включает в себя:

- 1) перечень и сведения о площади образуемых земельных участков, в том числе возможные способы их образования;
- 2) перечень и сведения о площади образуемых земельных участков, которые будут отнесены к территориям общего пользования или имуществу общего пользования, в том числе в отношении которых предполагаются резервирование и (или) изъятие для государственных или муниципальных нужд;
- 3) вид разрешенного использования образуемых земельных участков в соответствии с проектом планировки территории в случаях, предусмотренных Градостроительным кодексом РФ.

## 1. Проект межевания территории

Подготовка проектов межевания территорий осуществляется применительно к застроенным и подлежащим застройке территориям, расположенным в границах элементов планировочной структуры.

Цель проведения межевания – определить местоположение границ образуемых и изменяемых земельных участков с учетом устранения чересполосицы.

Система координат МСК-53.

В соответствии с генеральным планом города Великий Новгород территория проектирования расположена в зоне малоэтажной застройки индивидуальными жилыми домами и дачной застройки в границах населенного пункта.

В соответствии с правилами землепользования и застройки Великого Новгорода территория проектирования расположена преимущественно в зоне Ж.1 – зона застройки индивидуальными жилыми домами.

Рассматриваемая территория расположена в границах земель населенного пункта – городской округ Великий Новгород на территории кадастрового квартала 53:23:8915000. Площадь территории проектирования – 12256 м<sup>2</sup>.

Проектом межевания предусмотрено 2 этапа.

Перечень и сведения о площадях образуемых, уточняемых земельных участков (1 этап межевания) представлены в таблице 1.

Таблица 1

№ з/у	Адресный ориентир	Кадастровый квартал	Вид разрешенного использования	Площадь, м <sup>2</sup>	Примечание (Способы образования)
Образуемые земельные участки					
:ЗУ1	Российская Федерация, Новгородская обл, г.о. Великий Новгород, г Великий Новгород, Спасский пер.	53:23:8915000	земельные участки (территории) общего пользования	184	Образуемый ЗУ, образован путем перераспределения земельных участков с кадастровыми номерами 53:23:8915000:936 и 53:23:8915000:928
:ЗУ2	Российская Федерация, Новгородская обл, г.о. Великий Новгород, г Великий Новгород, Спасский пер.	53:23:8915000	2.1 Для индивидуального жилищного строительства	1019	Образуемый ЗУ, образован путем перераспределения земельного участка с кадастровым номером 53:23:8915000:864 и земель, государственная собственность на которые не разграничена

*Проект межевания территории: основная часть*

№ з/у	Адресный ориентир	Кадастровый квартал	Вид разрешенного использования	Площадь, м <sup>2</sup>	Примечание (Способы образования)
:ЗУ3	Новгородская обл, г Великий Новгород, ул. Георгиевская, д 3	53:23:8915000	2.1 Для индивидуального жилищного строительства	1023	Образуемый ЗУ, образован в результате раздела земельного участка с кадастровым номером 53:23:8915000:255
:ЗУ4	Новгородская обл, г Великий Новгород, ул. Георгиевская, д 3	53:23:8915000	2.1 Для индивидуального жилищного строительства	804	Образуемый ЗУ, образован в результате раздела земельного участка с кадастровым номером 53:23:8915000:255
:ЗУ5	Российская Федерация, Новгородская обл., г.о. Великий Новгород, г. Великий Новгород, ул. Георгиевская	53:23:8915000	2.1 Для индивидуального жилищного строительства	906	Образуемый ЗУ, образован путем перераспределения земельных участков с кадастровыми номерами 53:23:8915000:936 и 53:23:8915000:928

Перечень и сведения о площади образуемых земельных участков (2 этап межевания) представлены в таблице 2.

Таблица 2

№ з/у	Адресный ориентир	Кадастровый квартал	Вид разрешенного использования	Площадь, м <sup>2</sup>	Примечание (Способы образования)
:ЗУ6	Новгородская обл, г Великий Новгород, ул. Георгиевская, д 3	53:23:8915000	2.1 Для индивидуального жилищного строительства	822	Образуемый ЗУ, образован путем перераспределения земельного участка с условным номером :ЗУ4 (1 этап межевания) и земель, государственная собственность на которые не разграничена

## Проект межевания территории: основная часть

В соответствии со статьей 43 Градостроительного кодекса Российской Федерации виды разрешенного использования земельных участков в проекте межевания территории указываются в соответствии с утвержденным проектом планировки территории.

В соответствии со статьей 43 Градостроительного кодекса Российской Федерации проект межевания территории содержит сведения об образуемых земельных участках, которые будут отнесены к территориям общего пользования или имуществу общего пользования, в том числе в отношении которых предполагаются резервирование и (или) изъятие для государственных или муниципальных нужд. В границах территории проектирования образуемый земельный участок с условным номером: ЗУ1.

Перечень координат характерных точек образуемых и уточняемых земельных участков (1 этап межевания)

### Ведомость координат ЗУ1

Номер точки	X	Y
1	572632,82	2179562,97
2	572629,52	2179568,63
3	572607,66	2179556,08
4	572612,35	2179549,27

Площадь земельного участка \_\_\_\_\_ 184 кв.м.

### Ведомость координат ЗУ2

Номер точки	X	Y
1	572581,71	2179595,75
2	572581,71	2179595,75
3	572586,46	2179588,59
4	572601,03	2179565,70
5	572607,66	2179556,08
6	572612,35	2179549,27
7	572632,82	2179562,97
8	572635,90	2179565,03
9	572640,59	2179557,26
10	572630,44	2179550,30
11	572626,17	2179547,38
12	572623,83	2179550,90
13	572613,42	2179543,74
14	572595,37	2179570,22
15	572571,71	2179553,07
16	572562,05	2179567,56

Площадь земельного участка \_\_\_\_\_ 1019 кв.м.

### Ведомость координат ЗУ3

Номер точки	X	Y
1	572562.05	2179567.56
2	572543.80	2179594.94



Проект межевания территории: основная часть

3	572517.32	2179578.95
4	572534.96	2179551.46

Площадь земельного участка \_\_\_\_\_ 1023 кв.м.

Ведомость координат ЗУ4

Номер точки	X	Y
1	572562.05	2179567.56
2	572581.00	2179594.74
3	572569.96	2179610.74
4	572543.80	2179594.94

Площадь земельного участка \_\_\_\_\_ 804 кв.м.

Ведомость координат ЗУ5

Номер точки	X	Y
1	572614,30	2179594,82
2	572589,88	2179589,36
3	572586,46	2179588,59
4	572601,03	2179565,70
5	572607,66	2179556,08
6	572629,52	2179568,63

Площадь земельного участка \_\_\_\_\_ 906 кв.м.

Перечень координат характерных точек образуемых земельных участков (2 этап межевания)

Ведомость координат ЗУ6

Номер точки	X	Y
1	572562.05	2179567.56
2	572581.71	2179595.75
3	572570.58	2179611.11
4	572569.96	2179610.74
5	572543.80	2179594.94

Площадь земельного участка \_\_\_\_\_ 822 кв.м.

## 2. Особые условия использования территории

Охранные зоны *сетей электричества* установлены на основании требований «Правила установления охранных зон объектов электросетевого хозяйства и особых условий использования земельных участков, расположенных в границах таких зон» утвержденных Постановлением Правительства Российской Федерации от 24 февраля 2009 г. № 160.

Размер охранных зон определен в соответствии с приложением «Требования к границам

## Проект межевания территории: основная часть

установления охранных зон объектов электросетевого хозяйства».

Охранные зоны устанавливаются:

а) вдоль воздушных линий электропередачи - в виде части поверхности участка земли и воздушного пространства (на высоту, соответствующую высоте опор воздушных линий электропередачи), ограниченной параллельными вертикальными плоскостями, отстоящими по обе стороны линии электропередачи от крайних проводов при неотклоненном их положении на следующем расстоянии:

- до 1 кВ – 2 м (для линий с самонесущими или изолированными проводами, проложенных по стенам зданий, конструкциям и т.д., охранный зона определяется в соответствии с установленными нормативными правовыми актами минимальными допустимыми расстояниями от таких линий);
- от 1 кВ до 20 кВ – 10 м (5 – для линий с самонесущими или изолированными проводами, размещенных в границах населенных пунктов);
- 110 кВ – 20 м

б) вдоль подземных кабельных линий электропередачи - в виде части поверхности участка земли, расположенного под ней участка недр (на глубину, соответствующую глубине прокладки кабельных линий электропередачи), ограниченной параллельными вертикальными плоскостями, отстоящими по обе стороны линии электропередачи от крайних кабелей на расстоянии 1 метра (при прохождении кабельных линий напряжением до 1 киловольта в городах под тротуарами - на 0,6 метра в сторону зданий и сооружений и на 1 метр в сторону проезжей части улицы);

Охранные зоны *сетей водоснабжения* установлены на основании требований СП 42.13330.2011 «Градостроительство. Планировка и застройка городских и сельских поселений». Размер ремонтно-охранных зон определен в соответствии с пунктом 12.35 (табл. 15) выше указанного СП и составляет – 5 м.

Охранные зоны *сетей связи* установлены на основании требований СП 42.13330.2011 «Градостроительство. Планировка и застройка городских и сельских поселений». Размер ремонтно-охранных зон определен в соответствии с пунктом 12.35 (табл. 15) выше указанного СП и составляет - 0,6 м, однако исходя из Постановления Правительства РФ от 9 июня 1995 г. N578 «Об утверждении правил охраны линий и сооружений связи Российской Федерации» принимается размер ремонтно-охранной зоны – 2 метра.

Охранные зоны от *сетей теплоснабжения* установлены на основании типовых правил охраны коммунальных тепловых сетей Приказ от 17 августа 1992 г. №197 «О типовых правилах охраны коммунальных тепловых сетей» и составляет – 5 м.

Охранные зоны от *сетей газоснабжения* установлены на основании требований "Правил охраны газораспределительных сетей" утвержденных Постановлением Правительства РФ от 20 ноября 2000 г. № 878 и составляет – 2 м.

Охранные зоны от *сетей канализации* установлены на основании требований СП 42.13330.2011 «Градостроительство. Планировка и застройка городских и сельских поселений». Размер ремонтно-охранных зон определен в соответствии с пунктом 12.35 (табл. 15) выше указанного СП и составляет – 5 м.

Территория проектирования расположена в зоне регулирования застройки и хозяйственной деятельности объекта культурного наследия федерального значения Юрьев Монастырь, XII-XVIII вв, в соответствии с приказом Министерства культуры Российской Федерации от 16.12.2013 № 2102.

Территория проектирования расположена в зоне санитарной охраны источников водоснабжения и водопроводов питьевого назначения:

- II пояс водопроводных очистных сооружений микрорайона Кречевицы МУП «Новгородский водоканал» (реестровый номер 53:00-6.435);

- III пояс водопроводных очистных сооружений микрорайона Кречевицы МУП «Новгородский водоканал» в части ограничения использования земельных участков в пределах границ указанных зон (реестровый номер 53:00-6.437);

- зона санитарной охраны водозаборов, включая насосную станцию первого подъема с водоводами до Левобережных водоочистных сооружений МУП «Новгородский водоканал» в части ограничения использования земельных участков в пределах границ указанных зон

*Проект межевания территории: основная часть*

(реестровый номер 53:00-6.399, 53:00-6.398).

Территория проектирования частично расположена в водоохранной зоне Волховского водохранилища в границах г.Великий Новгород (реестровый номер 53:00-6.645), в прибрежной защитной полосе Волховского водохранилища в границах г.Великий Новгород (реестровый номер 53:00-6.650), иных зонах с особыми условиями с реестровыми номерами 53:00-6.205, 53:00-6.11.

**Предложения по установлению публичных сервитутов**

Проектом рекомендуется установить на территории проектирования публичный сервитут в соответствии с законодательством Российской Федерации.

Для обеспечения доступа к земельному участку с кадастровым номером 53:23:8915000:865 проектом предлагается установить сервитут. В соответствии с ранее проведенными слушаниями, образовывать земельный участок нет необходимости.

Ведомость координат  
сервитута

Номер точки	X	Y
1	572640.59	2179557.26
2	572635.90	2179565.03
3	572612.35	2179549.27
4	572607.96	2179546.29
5	572586.13	2179531.45
6	572591.35	2179523.61
7	572598.39	2179528.30
8	572612.82	2179538.22
9	572626.17	2179547.38
10	572630.44	2179550.30

Площадь сервитута 559 кв.м.




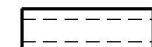

# ЧЕРТЕЖ ГРАНИЦ ПЛАНИРУЕМЫХ И СУЩЕСТВУЮЩИХ ЭЛЕМЕНТОВ ПЛАНИРОВОЧНОЙ СТРУКТУРЫ

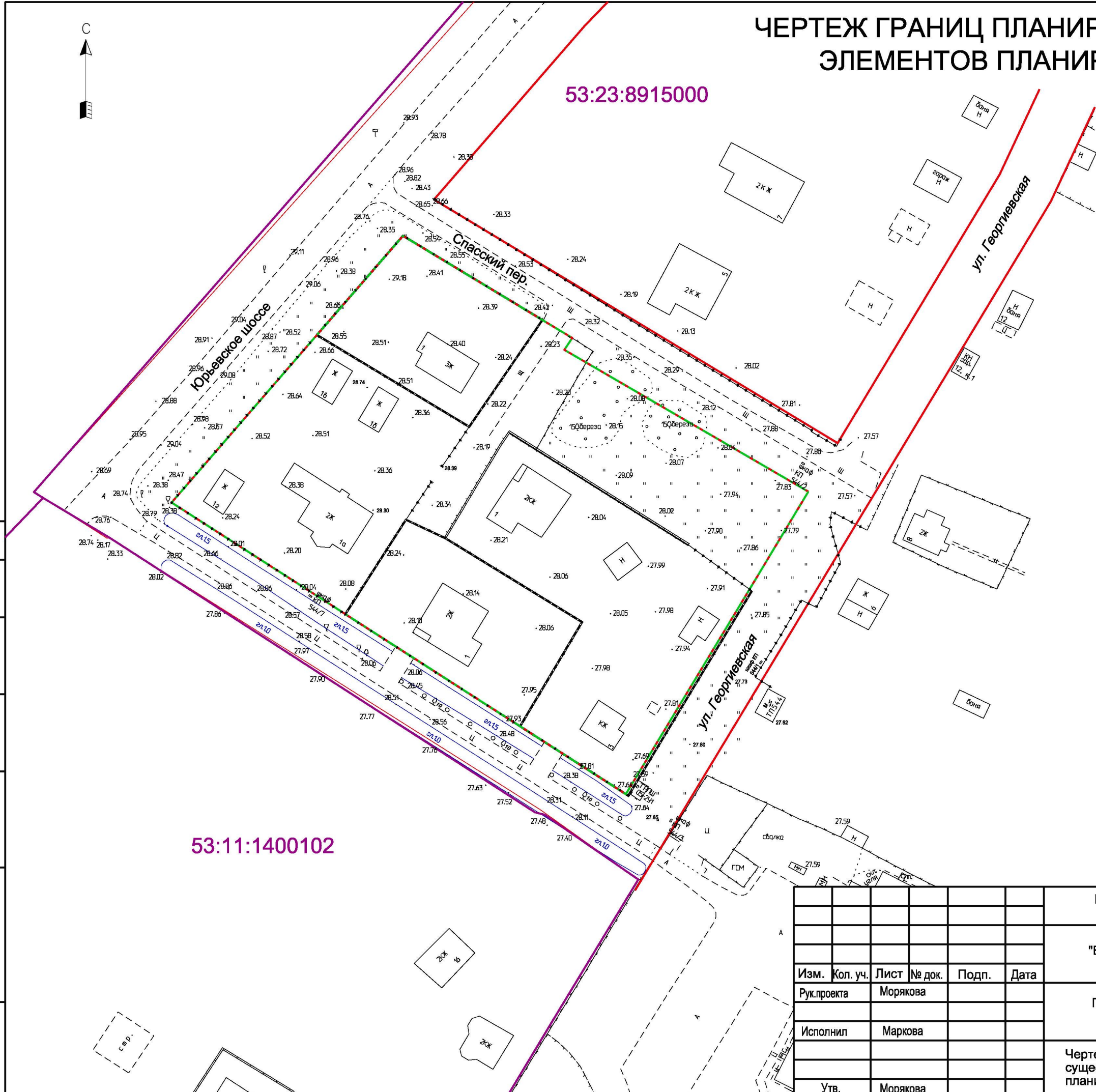


53:23:8915000

53:11:1400102

## УСЛОВНЫЕ ОБОЗНАЧЕНИЯ:

-  - граница населенного пункта
-  - граница проектирования
-  - границы существующего элемента планировочной структуры
-  - существующая улично-дорожная сеть
-  - границы кадастровых кварталов



Сотасовано

Взам. инв. №

Подп. и дата

Инв. № подл.

						Постановление Администрации Великого Новгорода N 3932 от 12.09.2024				
						Документации по планировке территории- "Внесение изменений в проект планировки и в его составе проект межевания кварталов 150 и 151 города".				
Изм.	Кол. уч.	Лист	№ док.	Подп.	Дата	Проект межевания территории Основная часть		Стадия	Лист	Листов
Рук.проекта		Морякова						ПМТ	1	6
Исполнил		Маркова								
Утв.		Морякова				Чертеж границ планируемых и существующих элементов планировочной структуры М 1:1000		ООО "ГрафИнфо"		

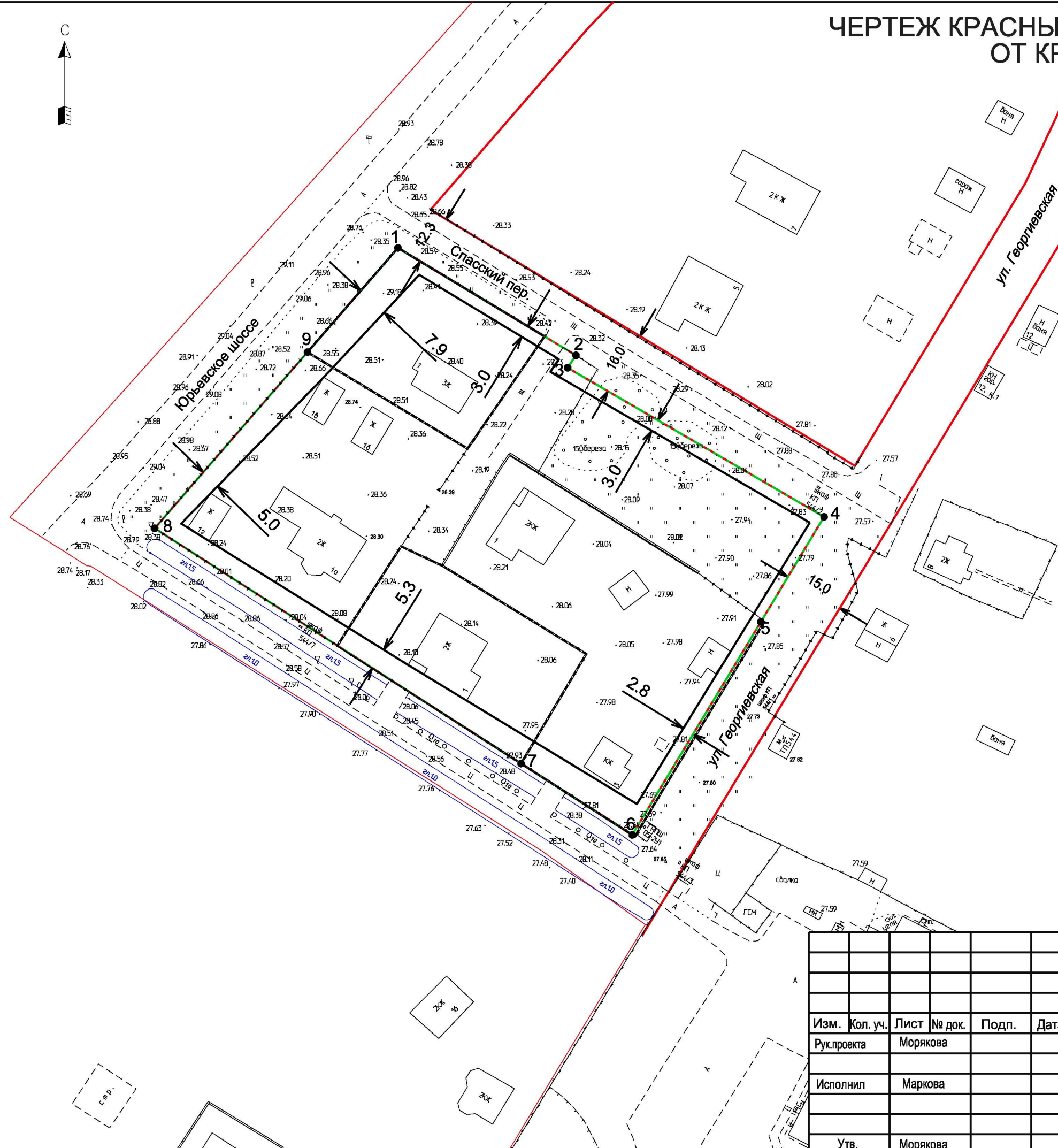
# ЧЕРТЕЖ КРАСНЫХ ЛИНИЙ, ЛИНИЙ ОТСТУПА ОТ КРАСНЫХ ЛИНИЙ



## УСЛОВНЫЕ ОБОЗНАЧЕНИЯ:

- граница проектирования
- граница населенного пункта
- существующие красные линии
- существующая улично-дорожная сеть
- 1 - номера характерных точек красных линий
- линии отступа от красных линий в целях определения места допустимого размещения зданий, строений, сооружений

Ведомость координат			Дирекционные углы и расстояния		
Номер точки	X	Y	1-2	211°06.3'	51.41
1	572662.46	2179521.01	2-3	213°47.5'	3.71
2	572635.90	2179565.03	3-4	120°10.1'	73.36
3	572632.82	2179562.97	4-5	211°02.8'	30.34
4	572595.95	2179626.39	5-6	211°07.7'	61.49
5	572569.96	2179610.74	6-7	302°41.3'	32.66
6	572517.32	2179578.95	7-8	302°41.8'	107.68
7	572534.96	2179551.46	8-9	40°57'	57.66
8	572593.13	2179460.84	9-1	40°57.7'	34.14
9	572636.68	2179498.63			



Сотасовано

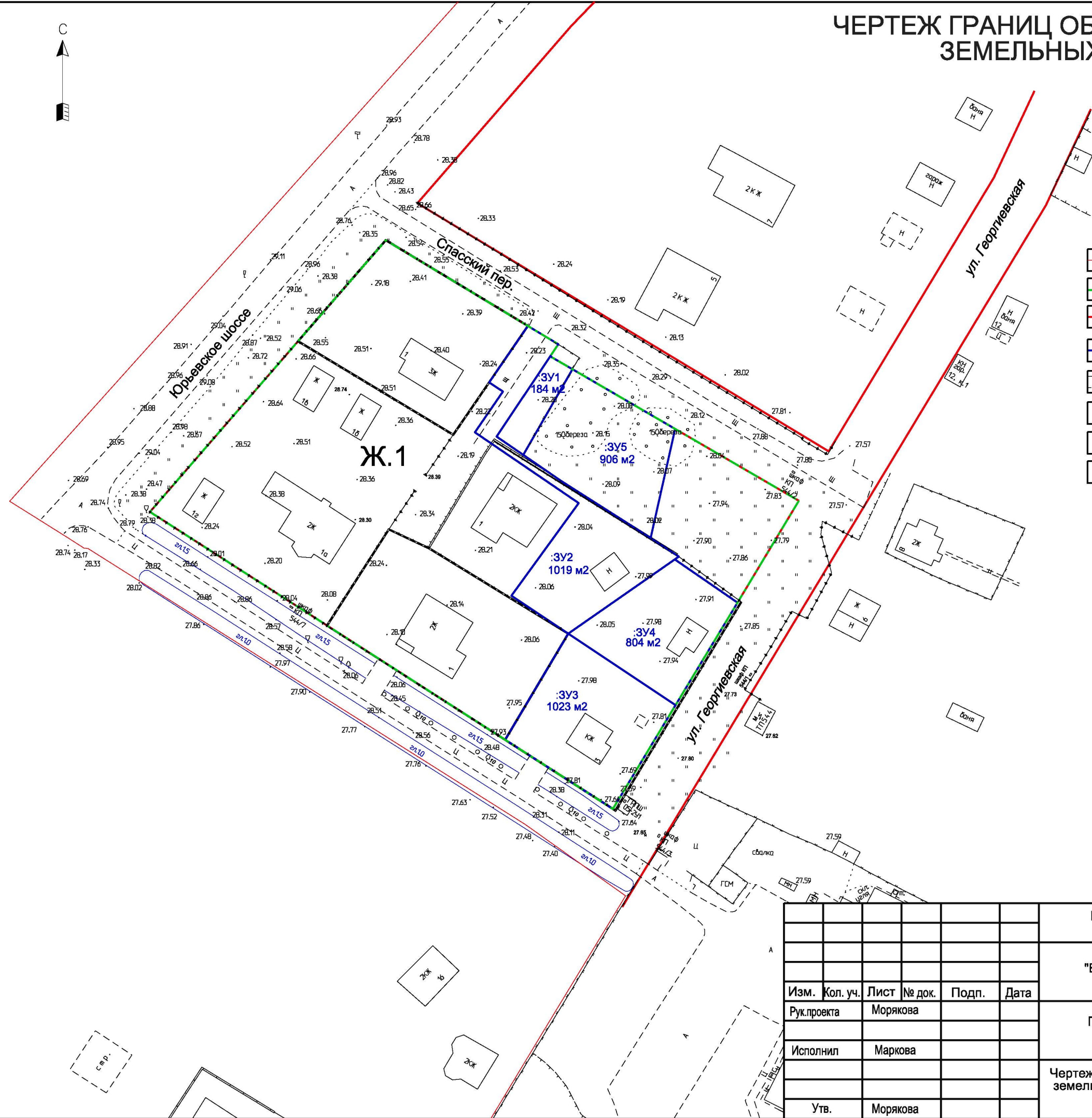
Взам. инв. №

Подп. и дата






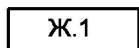


Инв. № подл.

Постановление Администрации Великого Новгорода N 3932 от 12.09.2024					
Документации по планировке территории- "Внесение изменений в проект планировки и в его составе проект межевания кварталов 150 и 151 города".					
Изм.	Кол. уч.	Лист	№ док.	Подп.	Дата
Рук.проекта	Морякова				
Исполнил	Маркова				
Утв.	Морякова				
Проект межевания территории Основная часть					Стадия ПМТ
Лист 2					Листов 6
Чертеж красных линий, линий отступа от красных линий					ООО "ГрафИнфо"
М 1:1000					

# ЧЕРТЕЖ ГРАНИЦ ОБРАЗУЕМЫХ И ИЗМЕНЯЕМЫХ ЗЕМЕЛЬНЫХ УЧАСТКОВ (1ЭТАП)



## УСЛОВНЫЕ ОБОЗНАЧЕНИЯ:

-  - граница населенного пункта
-  - граница проектирования
-  - существующие красные линии
-  - границы образуемых земельных участков
-  - существующая улично-дорожная сеть
-  - зона застройки индивидуальными жилыми домами
-  - номера образуемых земельных участков
-  - площади образуемых земельных участков

Сотасовано

Взам. инв. №

Подп. и дата

Инв. № подл.

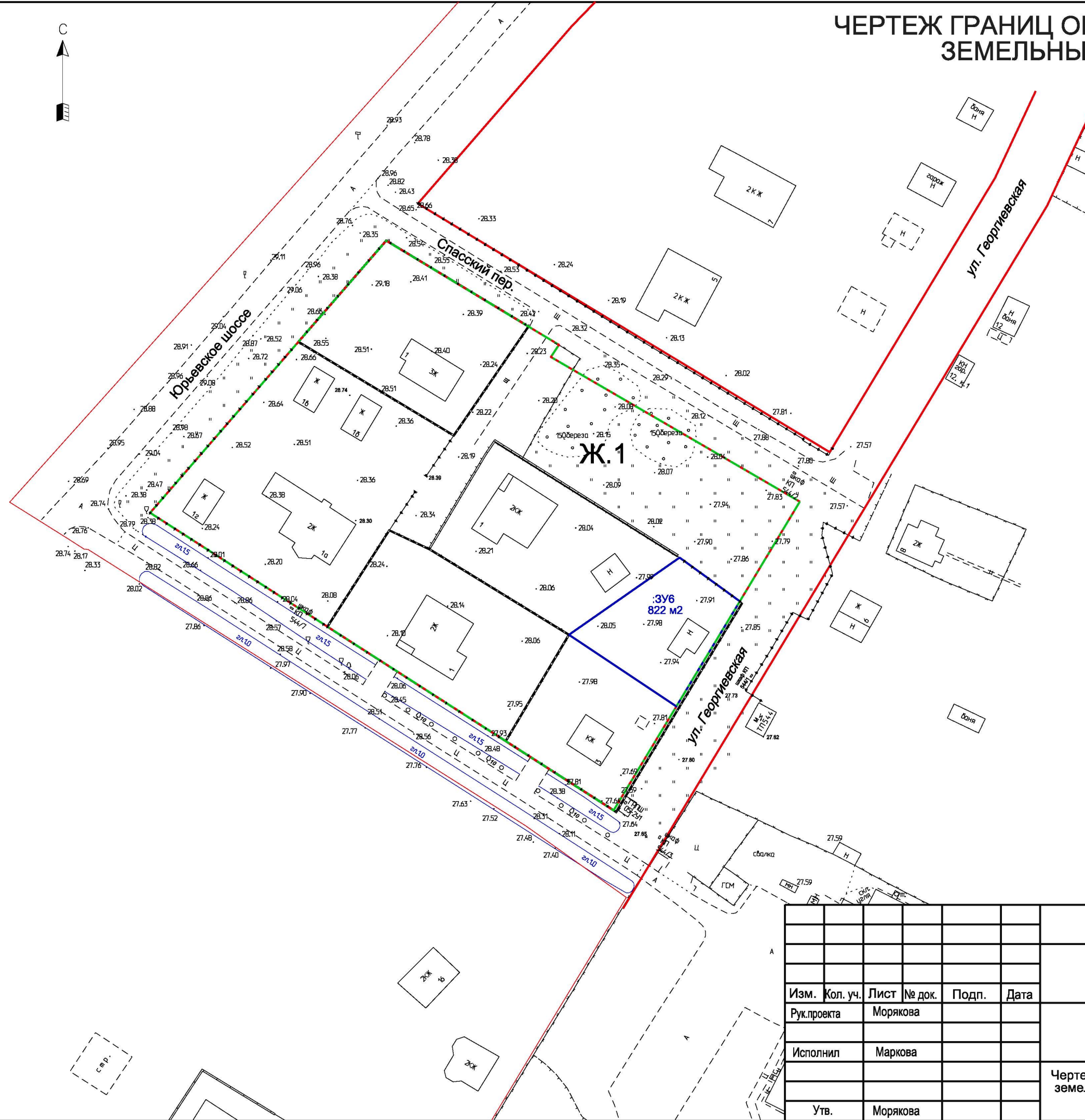
						Постановление Администрации Великого Новгорода N 3932 от 12.09.2024				
						Документации по планировке территории- "Внесение изменений в проект планировки и в его составе проект межевания кварталов 150 и 151 города".				
Изм.	Кол. уч.	Лист	№ док.	Подп.	Дата	Проект межевания территории Основная часть		Стадия	Лист	Листов
Рук.проекта	Морякова							ПМТ	3.1	6
Исполнил	Маркова					Чертеж границ образуемых и изменяемых земельных участков (1этап) М 1:1000		ООО "ГрафИнфо"		
Утв.	Морякова									

# ЧЕРТЕЖ ГРАНИЦ ОБРАЗУЕМЫХ И ИЗМЕНЯЕМЫХ ЗЕМЕЛЬНЫХ УЧАСТКОВ (2ЭТАП)



## УСЛОВНЫЕ ОБОЗНАЧЕНИЯ:

- граница населенного пункта
- граница проектирования
- существующие красные линии
- границы образуемых земельных участков
- существующая улично-дорожная сеть
- Ж.1 - зона застройки индивидуальными жилыми домами
- :ЗУ6 - номер образуемого земельного участка
- 822 м2 - площадь образуемого земельного участка



Сотласовано

Взам. инв. №

Подп. и дата

Инв. № подл.

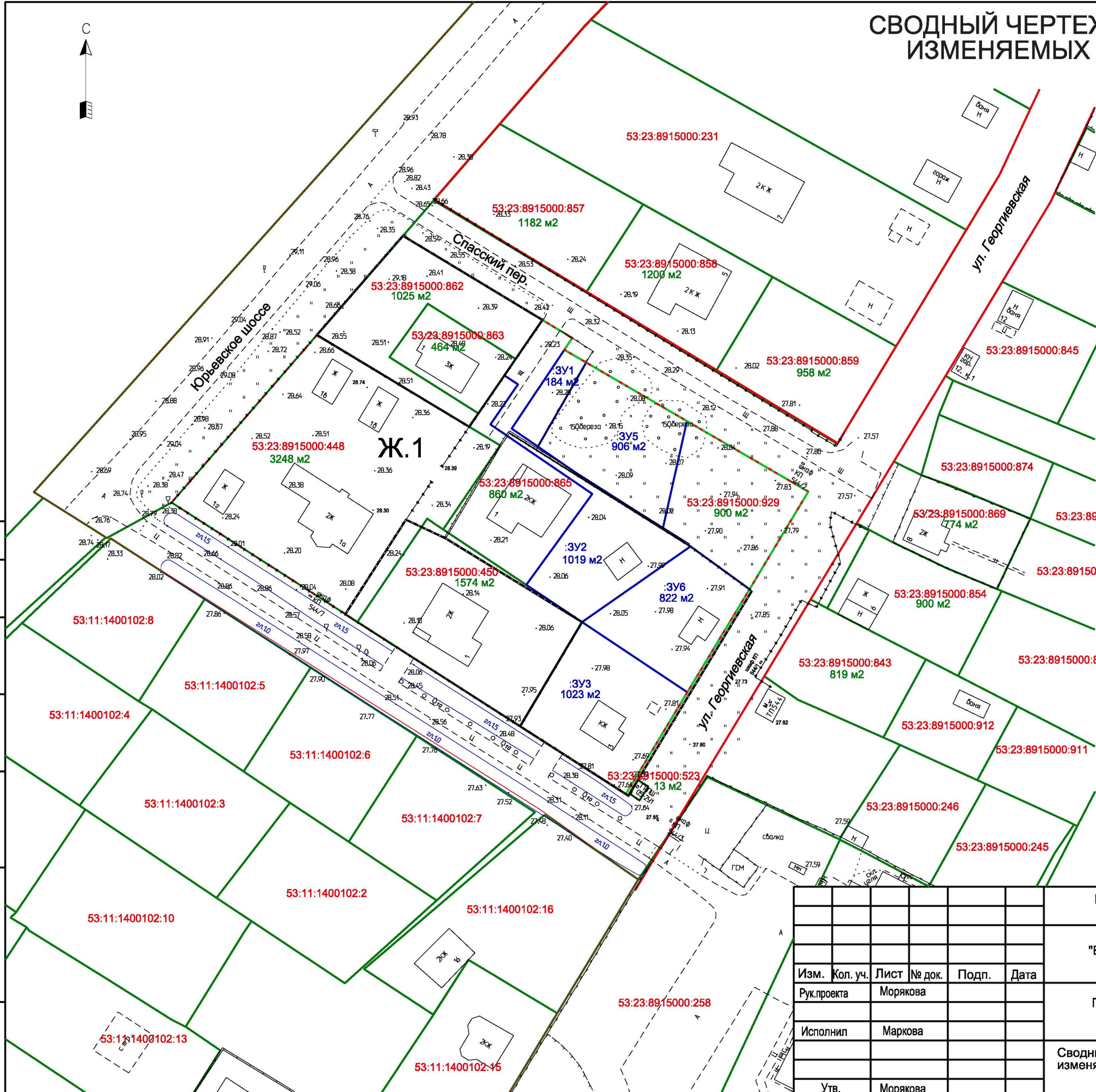
Постановление Администрации Великого Новгорода N 3932 от 12.09.2024					
Документации по планировке территории- "Внесение изменений в проект планировки и в его составе проект межевания кварталов 150 и 151 города".					
Изм.	Кол. уч.	Лист	№ док.	Подп.	Дата
Рук.проекта	Морякова				
Исполнил	Маркова				
Утв.	Морякова				
Проект межевания территории Основная часть				Стадия	Лист
				ПМТ	3.2
				Листов	6
Чертеж границ образуемых и изменяемых земельных участков (2этап) М 1:1000				ООО "ГрафИнфо"	

# СВОДНЫЙ ЧЕРТЕЖ ГРАНИЦ ОБРАЗУЕМЫХ И ИЗМЕНЯЕМЫХ ЗЕМЕЛЬНЫХ УЧАСТКОВ



## УСЛОВНЫЕ ОБОЗНАЧЕНИЯ:

-  - граница населенного пункта
-  - граница проектирования
-  - существующие красные линии
-  - границы образуемых земельных участков
-  - существующая улично-дорожная сеть
-  - зона застройки индивидуальными жилыми домами
-  - номера образуемых земельных участков
-  - площади образуемых земельных участков
-  - границы существующих земельных участков
-  - кадастровые номера существующих земельных участков
-  - площади существующих земельных участков



Сотласовано

Взам. инв. №

Подп. и дата

Инв. № подл.

Постановление Администрации Великого Новгорода N 3932 от 12.09.2024					
Документации по планировке территории- "Внесение изменений в проект планировки и в его составе проект межевания кварталов 150 и 151 города".					
Изм.	Кол. уч.	Лист	№ док.	Подп.	Дата
Рук.проекта	Морякова				
Исполнил	Маркова				
Утв.	Морякова				
Проект межевания территории Основная часть				Стадия	Лист
				ПМТ	4
					Листов
					6
Сводный чертеж границ образуемых и изменяемых земельных участков				ООО "ГрафИнфо"	
М 1:1000					



# ЧЕРТЕЖ ГРАНИЦ ПУБЛИЧНЫХ СЕРВИТУТОВ

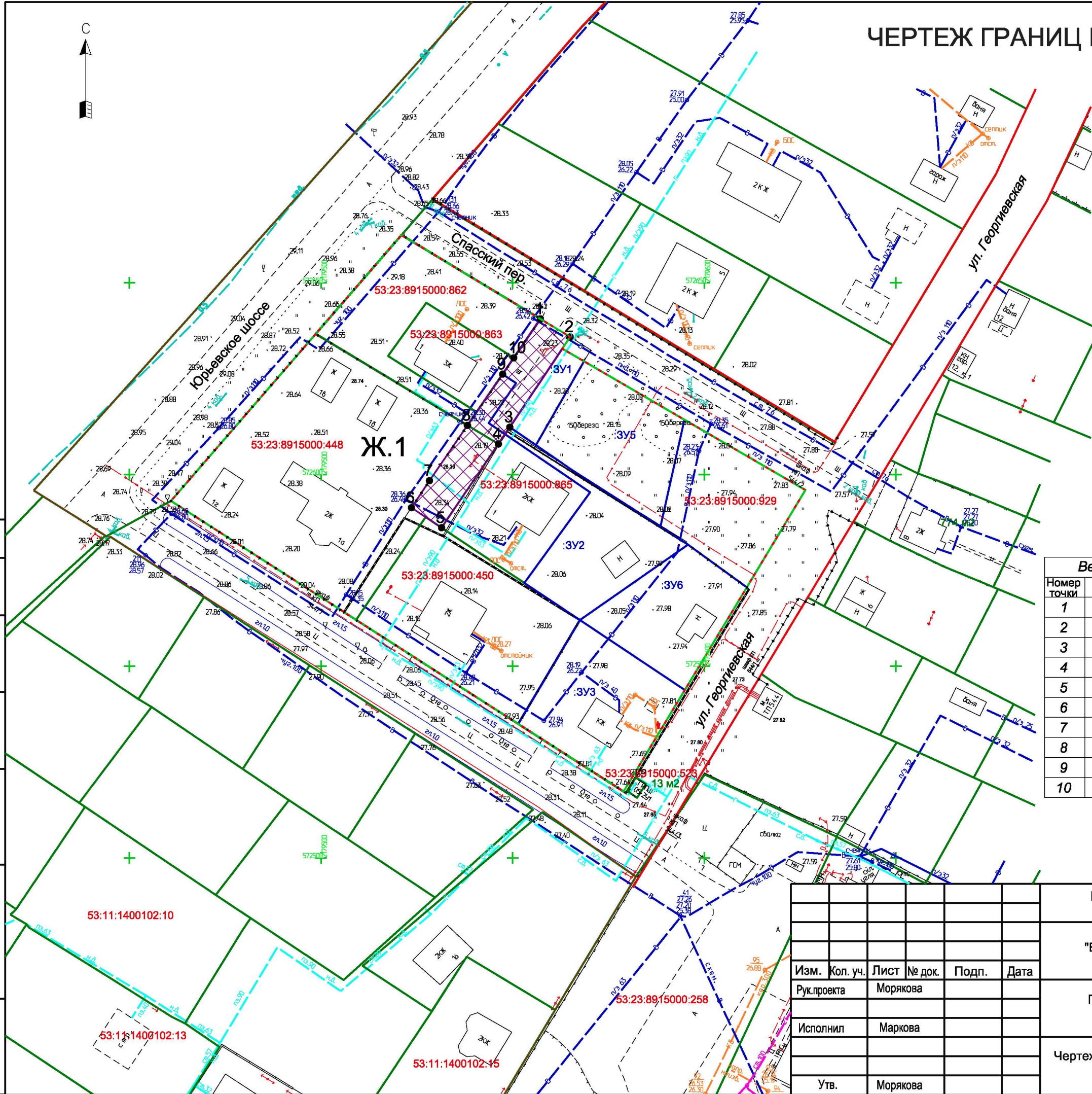


## УСЛОВНЫЕ ОБОЗНАЧЕНИЯ:

- граница населенного пункта
- граница проектирования
- существующие красные линии
- границы образуемых земельных участков
- границы существующих земельных участков
- существующая улично-дорожная сеть
- Ж.1 - зона застройки индивидуальными жилыми домами
- :ЗУ1 - номера образуемых земельных участков
- 53:23:8915000:865 - кадастровые номера существующих земельных участков
- граница планируемого публичного сервитута
- 1 - номера характерных точек публичного сервитута

Ведомость координат		Дирекционные углы и расстояния			
Номер точки	X	Y	1-2	121°06.9'	9.08
1	572640.59	2179557.26	2-3	213°47.5'	28.34
2	572635.90	2179565.03	3-4	214°10.2'	5.31
3	572612.35	2179549.27	4-5	214°12.5'	26.40
4	572607.96	2179546.29	5-6	303°39.5'	9.42
5	572586.13	2179531.45	6-7	33°40.7'	8.46
6	572591.35	2179523.61	7-8	34°30.3'	17.51
7	572598.39	2179528.30	8-9	34°27.3'	16.19
8	572612.82	2179538.22	9-10	34°22'	5.17
9	572626.17	2179547.38	10-1	34°26.3'	12.31
10	572630.44	2179550.30			

Постановление Администрации Великого Новгорода N 3932 от 12.09.2024					
Документации по планировке территории- "Внесение изменений в проект планировки и в его составе проект межевания кварталов 150 и 151 города".					
Изм.	Кол. уч.	Лист	№ док.	Подп.	Дата
Рук.проекта	Морякова				
Исполнил	Маркова				
Утв.	Морякова				
Проект межевания территории Основная часть			Стадия	Лист	Листов
			ПМТ	5	6
Чертеж границ публичных сервитутов М 1:1000			ООО "ГрафИнфо"		



Сотласовано	
Взам. инв. №	
Подп. и дата	
Инв. № подл.	